

znaki pionowe




A-24

5 szt.




D-6b

12 szt.



C-13/16

8 szt.



C-13/16a


2 szt.

znaki poziome




P-10

3 szt./11,25m²



P-11

3 szt./4,5m²
3 szt./9,00 powierz. czerwona 27m²




P-26

195 szt./195*0,71m² = 138,45m²



P-23

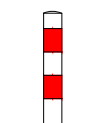
195 szt./195*0,61m² = 118,95m²



pasy akustyczne



13 szt.po 5 pasów o wymiarach 1,5*0,2m²
13*8*1,5*0,2=31,50m²

urządzenia BRD



U-12c
słupek blokujący składany

8 szt.

INWESTOR: <div></div> GMINA DOBRA 34-642 Dobra 233		JEDNOSTKA PROJEKTOWA: <div></div> "DROG-PROJEKT" ul. Kopernika 15b, 34-600 Limanowa e-mail: biuro.drogprojekt@gmail.com			
RODZAJ PROJEKTU: PROJEKT ORGANIZACJI RUCHU		BRANŻA: DROGOWA		DATA: III.2023	
OBIEKT: Budowa ścieżki pieszo - rowerowej wzdłuż rzeki Łososiny w km 0+000,00 - 4+531,95 oraz 4+555,30 - 4+854,15 w miejscowościach Jurków oraz Dobra - etap I					
LOKALIZACJA OBIEKTU:	DZ. EW. NR: 1274; 1330/3; 1330/4; 1331/17; 1485/13; 1487/3; 1487/4; 1490/6; 1492/10; 1503; 6234	OBRĘB EWIDENCYJNY: [0002] DOBRA	JEDNOSTKA EWIDENCYJNA: [120703_2] DOBRA	POWIAT: LIMANOWSKI	WOJEWÓDZTWO: MAŁOPOLSKIE
	DZ. EW. NR: 1744/2,1829/1; 2058; 2070/5	OBRĘB EWIDENCYJNY: [0004] JURKÓW			
TYTUŁ RYSUNKU: ZESTAWIENIE ZNAKÓW				NR RYSUNKU: 3	SKALA:
FUNKCJA	TYTUŁ, IMIĘ I NAZWISKO	UPRAWNIENIA		NR UPRAWNIEŃ	PODPIS
OPRACOWAŁ:	mgr inż. Grażyna Ociepka				
OPRACOWAŁ:	inż. Grzegorz Zawada				
OPRACOWAŁ:	Przemysław Kita				